

СОГЛАСОВАНО:

Руководитель отдела образования,
молодежной политики, спорта и туризма
администрации Каменского муниципального района
Воронежской области


Бурляева А.Б.
(Дата)

СОГЛАСОВАНО:

Начальник отделения ГИБДД
отделения МВД по Каменскому району


Ануфриев И.И.
(Дата)

УТВЕРЖДАЮ:

Директор МКУДО «ЦРТДиЮ»
Каменского муниципального района
Воронежской области


Терских В.А.
01.06.2020г.
(Дата)

ПАСПОРТ ДОРОЖНОЙ БЕЗОПАСНОСТИ

Муниципального казённого учреждения дополнительного образования

«ЦЕНТР РАЗВИТИЯ ТВОРЧЕСТВА ДЕТЕЙ И ЮНОШЕСТВА»

Каменского муниципального района Воронежской области

п. г. т. КАМЕНКА 2020г.

ОБЩИЕ СВЕДЕНИЯ

Полное наименование: Муниципальное казённое учреждение дополнительного образования «Центр развития творчества детей и юношества» Каменского муниципального района Воронежской области. (МКУДО «ЦРТДиЮ»)

Тип ОУ: дополнительное образование детей и взрослых

Юридический адрес: 396510, Воронежская область, Каменский район, п. г. т. Каменка, улица Советская дом 40

Фактический адрес: 396510, Воронежская область, Каменский район, п. г. т. Каменка, улица Советская дом 40

Директор МКУДО «ЦРТДиЮ»: Терских Вера Алексеевна, тел. 8(47357)5-23-38

Заместитель директора по учебной работе: _____ нет _____

Заместитель директора по воспитательной работе _____ нет _____

Ответственные работники муниципального органа управления образованием: Руководитель отдела образования, молодёжной политики, спорта и туризма администрации Каменского муниципального района Воронежской области Бурляева Алла Борисовна. Тел. 8(47357)5-12-01

Ответственные от Госавтоинспекции: государственный инспектор дорожного надзора отделения ГИБДД отдела МВД по Каменскому району Шумейко Олег Александрович тел. 8(47357)5-16-62

Ответственные работники за организацию работы по профилактике дорожно-транспортного травматизма: государственный инспектор дорожного надзора отделения ГИБДД отдела МВД по Каменскому району Шумейко Олег Александрович, тел.8(47357)5-16-62

Руководитель или ответственный работник дорожно-эксплуатационной организации, осуществляющей содержание улично-дорожной сети: генеральный директор ООО «Автодор» Панарин И.Д. тел. 8(47375)4-79-40

Руководитель или ответственный работник дорожно-эксплуатационной организации, осуществляющей содержание технических средств организации дорожного движения: генеральный директор ООО «Автодор» Панарин И.Д. тел. 8(47375)4-79-40

Количество обучающихся: 500 человек

Наличие информационного стенда по БДД: имеется в коридоре

Наличие класса по БДД: _____ нет _____

Наличие автобуса: _____ нет _____

Время занятий:

1 смена: 10.00 – 12.00

2 смена: 13.30 – 19.30

Массовые мероприятия: в пятницу с 17.00 до 18.30

Телефоны оперативных служб: полиция 8(47357)5-11-02;

Скорая медицинская помощь - 8(47357)5-11-03;







I. План-схемы ОУ.

1.1. План-схема района расположения ОУ, пути движения транспортных средств и детей

Схема.



Условные обозначения.










-  - движение автотранспорта
-  - движение пешеходов
-  - движение железнодорожного транспорта
-  - пешеходный тротуар
-  - Автомобильные дороги
-  - железная дорога

1.2. Схема организации дорожного движения в непосредственной близости от образовательного учреждения с размещением соответствующих технических средств, маршруты движения детей и расположение парковочных мест автотранспорта

Схема.

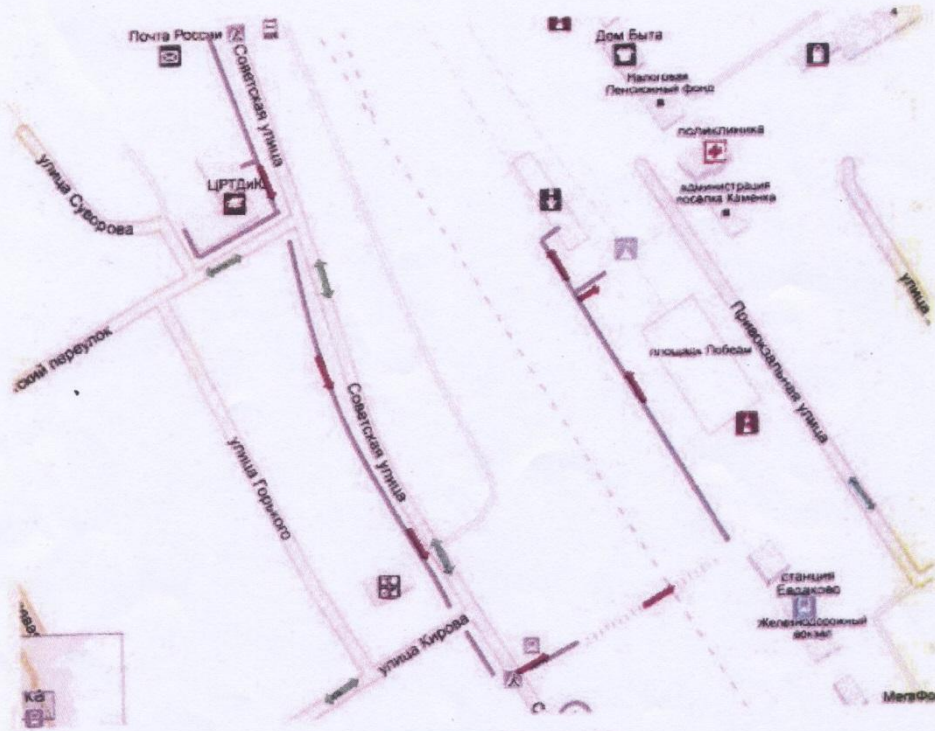


Условные обозначения.








-  - движение автотранспорта
-  - движение пешеходов
-  - движение железнодорожного транспорта
-  - пешеходный тротуар
-  - Автомобильные дороги
-  - железная дорога
-  - Дорожный знак 2.4 «Уступите дорогу»
-  - Дорожный знак 1.23 "Дети"
-  - Дорожный знак 5.19.1 «Пешеходный переход»

1.3. Маршруты движения организованных групп детей от ОУ к стадиону, парку или к спортивно-оздоровительному комплексу

Схема.

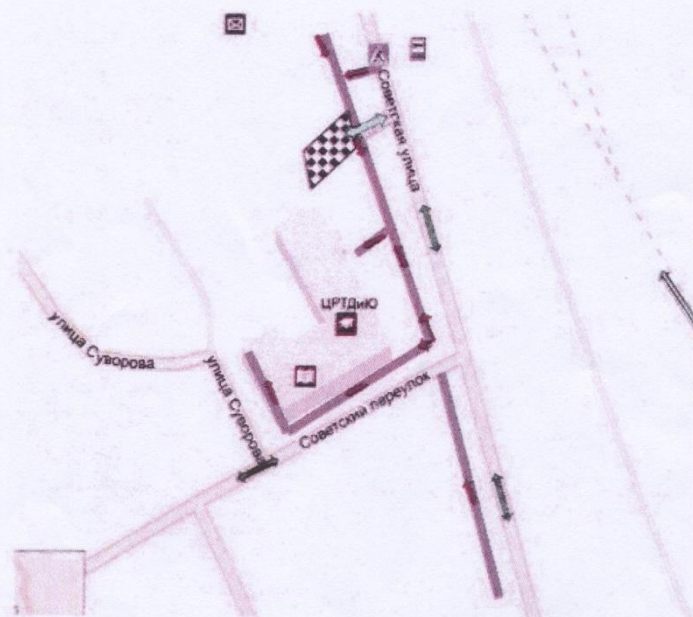


Условные обозначения.








-  - движение автотранспорта
-  - движение пешеходов
-  - движение железнодорожного транспорта
-  - пешеходный тротуар
-  - Автомобильные дороги
-  - железная дорога
-  - пешеходный мост через железную дорогу

1.4. Пути движения транспортных средств к местам разгрузки/погрузки и рекомендуемые пути передвижения детей по территории образовательного учреждения

Схема.



Условные обозначения.

-  - движение автотранспорта
-  - движение пешеходов
-  - движение железнодорожного транспорта
-  - пешеходный тротуар
-  - Автомобильные дороги
-  - железная дорога
-  - место разгрузки/погрузки детей